




Wyspa Młyńska-
wizytówką dynamicznie
rozwijającego się miasta,
gdzie tradycja łączy się
z nowoczesnością

Rewitalizacja Wyspy Młyńskiej w Bydgoszczy

Wyspa Młyńska jest to zielona enklawa w centrum Bydgoszczy, położona zaledwie kilkadziesiąt metrów od Starego Rynku. Ten unikatowy obszar o powierzchni 6,5 ha otaczają wody Brdy i jej odnogi Młynówki. Malowniczy klimat stwarzają kamienice – tzw. Wenecji Bydgoskiej, a także imponujący widok na gmach Opery Nova.

Aby zapobiec degradacji budynków i infrastruktury technicznej Wyspy Młyńskiej Władze Miasta w 2005 roku objęły ten teren Lokalnym Programem Rewitalizacji dla Miasta Bydgoszczy. Kolejnym krokiem ku przywróceniu wyspie dawnej świetności było opracowanie programu „Rewitalizacji zasobów kulturowych i przyrodniczych Wyspy Młyńskiej i jej najbliższego otoczenia”.



Zadanie inwestycyjne „Rewitalizacja zasobów kulturowych i przyrodniczych Wyspy Młyńskiej i jej najbliższego otoczenia” z uwagi na szeroki zakres programu, zróżnicowanie oraz wysoki koszt, rozłożono w czasie i podzielono na cztery etapy:



I. Rewitalizacja Wyspy Młyńskiej w Bydgoszczy na cele rozwoju przedsiębiorczości



II. Rewitalizacja obiektów dziedzictwa kulturowego na terenie Wyspy Młyńskiej



III. Budowa infrastruktury rekreacyjnej Wyspy Młyńskiej i jej najbliższego otoczenia



IV. Rewitalizacja zdegradowanych terenów sportowych na terenie Wyspy Młyńskiej

Rewitalizacja zasobów kulturowych i przyrodniczych Wyspy Młyńskiej i jej najbliższego otoczenia


I. Rewitalizacja Wyspy Młyńskiej w Bydgoszczy na cele rozwoju przedsiębiorczości

Wartość projektu : 12 107 332 PLN. Na realizację uzyskano dofinansowanie w wysokości 2 768 400 PLN ze ZPORR-u, termin realizacji 2006-2007.

Jest to pierwszy etap kompleksowego zadania rewitalizacji Wyspy Młyńskiej, ujętego w strategicznych dokumentach Miasta.

Elementy projektu:

- a) renowacja budynku przy ul. Mennica 6 i jego adaptacja na Centrum Pracy i Przedsiębiorczości (kontynuacja projektu „Bydgoskie Partnerstwo na Rzecz Rynku Pracy”, zrealizowanego ze środków PHARE 2002). Zadaniem Centrum i działających przy nim instytucji jest kompleksowa obsługa przedsiębiorców i osób zainteresowanych samozatrudnieniem
- b) budowa trzech kładek poprawiających dostępność Wyspy, na wysokości Opery Nova, ul. Św. Trójcy i Wenecji Bydgoskiej (wraz z elementami rewitalizacji nabrzeża)
- c) odtworzenie tzw. Międzywodzia.



a) Centrum Pracy i Przedsiębiorczości



Niszczący budynek przy ul. Mennica 6 zaadaptowano na Centrum Pracy i Przedsiębiorczości.

Odbywają się tam: warsztaty dla początkujących przedsiębiorców, seminaria dla biznesmenów, pokazowe lekcje z przedsiębiorczości dla uczniów. łącznie w różnego typu wykładach, konsultacjach i warsztatach z tematyki m.in. zakładania działalności gospodarczej, tworzenia biznesplanu, negocjacji w biznesie w latach 2008-2010 uczestniczyło ponad 3500 osób.

Najważniejsze wydarzenia:

- 18 lutego 2008 r. Otwarcie Centrum Pracy i Przedsiębiorczości, któremu towarzyszyła konferencja pn. "Podsumowanie rezultatów wdrażania Europejskiego Funduszu Społecznego przez powiatowe urzędy pracy województwa kujawsko-pomorskiego w latach 2004-2007"
- Powiatowa Konferencja Szkoleniowa Bydgoszcz 2008 – Odnawialne Źródła Energii
- konferencja inauguracyjna „Sieć Aniołów Biznesu Amber w Polsce Północno- Zachodniej”
- konferencja inauguracyjna działalność Funduszu Kapitału Załączkowego POMERANUS SEED w woj. kuj-pomorskim

b) Przeprawy piesze



W ramach przedsięwzięcia wybudowano trzy przeprawy piesze poprawiające dostępność do Wyspy Młyńskiej :

- od strony północnej przejście w kierunku Opery Nova
- od strony zachodniej połączenie z ulicą św. Trójcy,
- od strony południowej przeprawa na Wełniany Rynek.

Podczas wykonania projektu każdej z kładek uwzględniono architekturę otoczenia, tak by jak efektowniej wkomponowały się w malowniczy krajobraz. Dzięki odpowiedniej iluminacji szczególnego uroku nabiera zwiedzanie Wyspy Młyńskiej po zmroku.

c) Międzywodzie



Uroku Wyspie Młyńskiej dodaje odtworzone w formie kaskady Międzywodzie. Podzielenie wyspy na dwie części nawiązuje do historii tego miejsca, gdy na mniejszej funkcjonowały zakłady mincerskie a na większej młyny. Kanał ma około 50 cm głębokości. Jego dno jest wyłożone granitowymi płytami. Wokół Międzywodzia urządzono drewniane nabrzeża i mostki. Nad kaskadą w okresie letnim chętnie wypoczywają mieszkańcy Bydgoszczy oraz turyści.

II. Renowacja obiektów dziedzictwa kulturowego na terenie Wyspy Młyńskiej w Bydgoszczy


Wartość projektu : 21 191 965 PLN. Na realizację uzyskano dofinansowanie w wysokości 11 394 919 PLN, z Mechanizmu Finansowego EOG, termin realizacji 2006-2009.

Przedmiotem projektu była renowacja i adaptacja na cele działalności Muzeum Okręgowego im. Leona Wyczółkowskiego pięciu zabytkowych obiektów znajdujących się na terenie Wyspy Młyńskiej wraz z zagospodarowaniem ich najbliższego otoczenia.

Budynki objęte projektem: Biały Spichrz, ul. Mennica 2; Budynek przy ul. Mennica 4; Dom Młynarza, ul. Mennica 8; Czerwony Spichrz, ul. Mennica 8a; Budynek przy ul. Mennica 7

Czerwony Spichrz został zaadaptowany na interaktywne Muzeum Sztuki. W Domu Młynarza funkcjonuje centrum informacyjno-recepcyjne zespołu muzealnego. W budynku przy ul. Mennica 7 mieści się Dom Wyczółkowskiego, w którym prezentowana jest twórczość patrona Muzeum Okręgowego w Bydgoszczy.

W Białym Spichrzu otwarto Muzeum Archeologii, a w budynku przy ul. Mennica 4 Europejskie Centrum Pieniądza.



III. Budowa infrastruktury rekreacyjnej Wyspy Młyńskiej i jej najbliższego otoczenia

Wartość projektu : 26 491 342,45 PLN. Na realizację uzyskano dofinansowanie w wysokości 16 046 062,77 PLN, z RPO WK-P na lata 2007-2013, termin realizacji 2008-2011.

Jest to trzeci etap kompleksowego zadania rewitalizacji Wyspy Młyńskiej, ujętego w strategicznych dokumentach Miasta.

Elementy projektu:

- zagospodarowanie terenu – utworzenie tzw. „łęki rekreacyjnej”,
- budowa amfiteatru, tworzącego bardzo dobre warunki do organizacji koncertów, pokazów artystycznych oraz animacji kulturalno-muzycznych
- wybudowanie ciągów pieszych, ścieżek rowerowych, placu zabaw
- realizacja infrastruktury technicznej
- oświetlenie budynków i Międzywodzia
- umocnienie nadbrzeży Brdy Młynówki oraz Brdy.



IV. Rewitalizacja zdegradowanych terenów sportowych na terenie Wyspy Młyńskiej

Wartość projektu: 19 434 378,46 PLN. Na realizację uzyskano dofinansowanie w wysokości 5 685 999,99 PLN z RPO WK-P na lata 2007-2013 oraz 1 009 940,23 PLN z budżetu państwa, termin realizacji 2011-2012.

Jest to czwarty etap kompleksowego zadania rewitalizacji Wyspy Młyńskiej, ujętego w strategicznych dokumentach Miasta.

Elementy projektu:

- rozbiórka istniejącego budynku stanowiącego zaplecze klubu sportowego „ZAWISZA” i postawienie na jego miejsce nowego obiektu,
- budowa przystani jachtowej oraz bazy noclegowej z zapleczem gastronomicznym, salą edukacyjną oraz studiem odnowy biologicznej
- umocnienie nabrzeży od zachodniej strony ulicy Mennica do rzeki Brdy i nabrzeże od ul. M. Focha do Młynów Rottera

